

TOP Via ferrata Schweifinen - Route A

↔ 2,7km

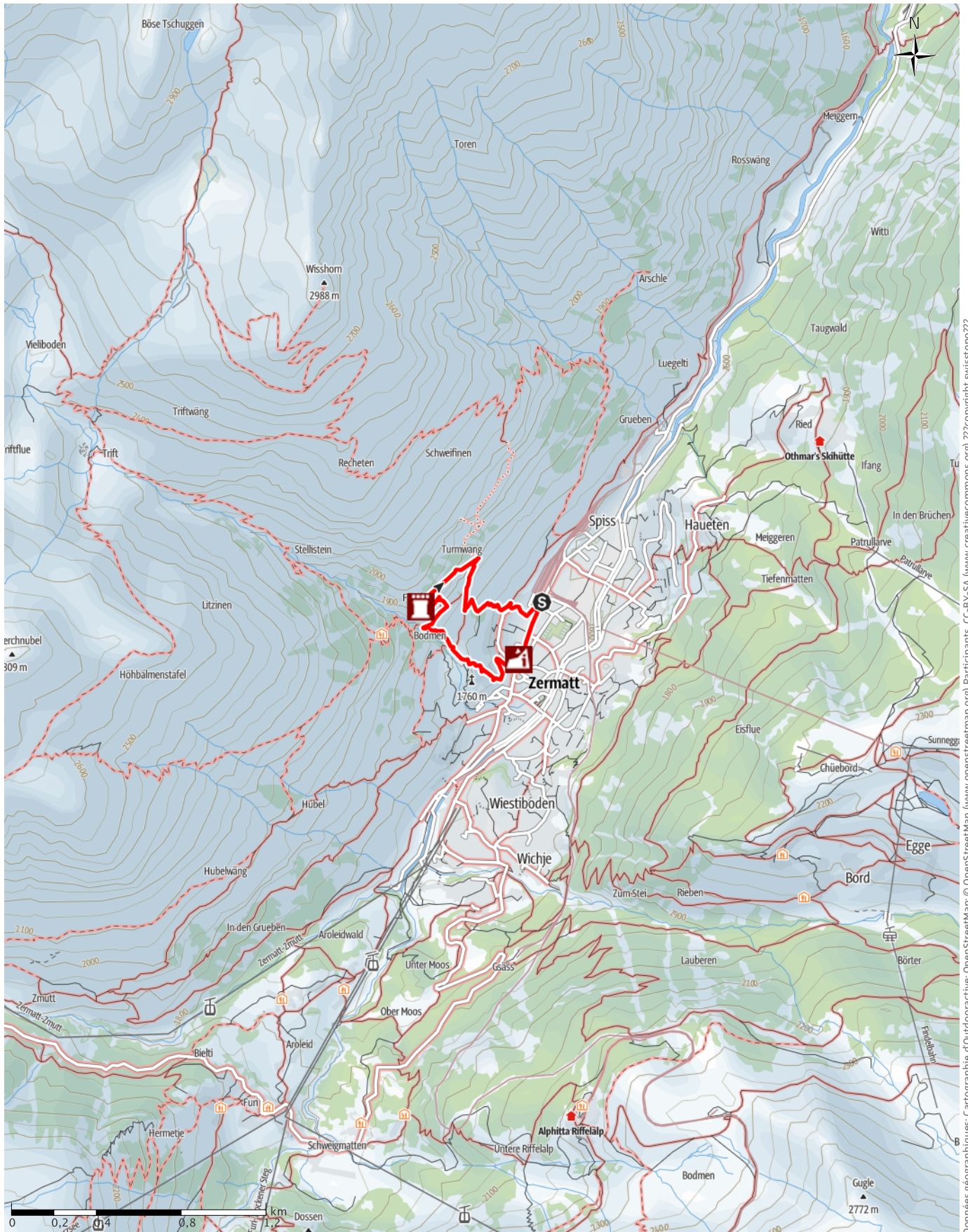
🕒 1:15h.

⬆️ 347m

⬆️ 347m

Difficulté

facile



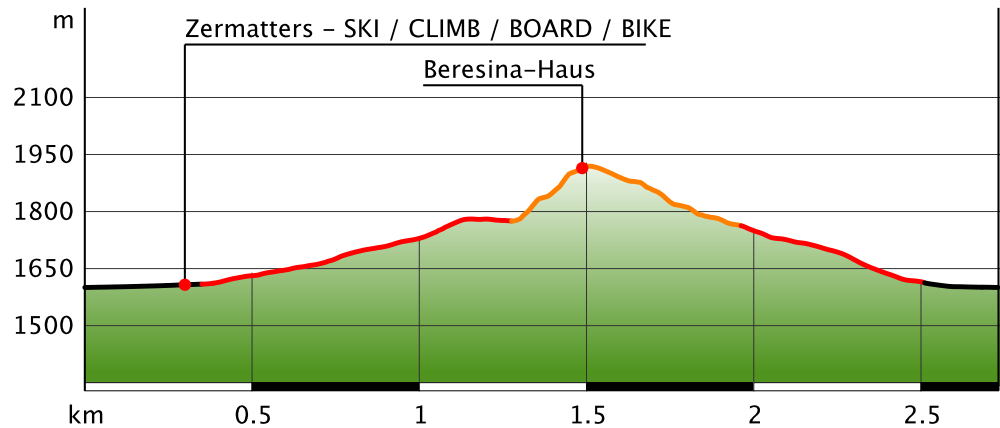
Données géographiques: Cartographie d'Outdooractive; OpenStreetMap (www.openstreetmap.org) Participants, CC-BY-SA (www.creativecommons.org) ???:copyright.swisstopo???

TOP Via ferrata Schweifinen - Route A

Type de chemin

Sentier	1,5km
sans chemin	0,7km
Asphalte	0,6km

Profil altimétrique



Données de randonnée

Via Ferrata

Distance ↔ 2,7 km

Durée ⌚ 1:15 h.

Dénivelé positif ▲ 347 m

Dénivelé négatif ▼ 347 m

Difficulté facile

Condition physique ●●●●●

Technique B

Altitude

1925 m

1608 m

Meilleure période pour cette activité

JANV. | FÉVR. | MARS
 AVR. | MAI | JUIN
 JUIL. | AOÛT | SEPT.
 OCT. | NOV. | DÉC.

Évaluations

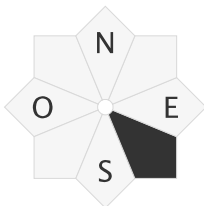
Auteurs

Expérience ●●●●●

Paysage ●●●●●

Autres données de randonnée

Exposition



L'orientation de randonnée est représentée en noir.

Accès	Longueur d'escalade
Durée 0:30h.	Durée 1:15 h.
Dénivelé négatif	
Durée 0:20 h.	

Propriétés

Point(s) de vue Intérêt géologique

Parcours (départ et arrivée à des points différents) Intérêt botanique

Via Ferrata classique Via Ferrata fun

Distinctions

Pour la famille

Zermatt Tourismus

Mise à jour: 26.10.2017



Source

Zermatt Tourismus

Bahnhofplatz 5

3920 Zermatt

Téléphon +41 27 966 81 00

e

Fax

info@zermatt.ch

https://www.zermatt.ch

La via ferrata Schweifinen surplombe les toits de Zermatt. Les trois parcours A, B et C présentent différents niveaux de difficulté. Le parcours A s'adresse aux familles avec enfants dès 10 ans.

Un panneau d'information indique le chemin à suivre pour atteindre la via ferrata de la Turuwang. Trajet de la gare jusqu'au point de départ: env. 30 minutes. La via ferrata de Zermatt requiert les capacités classiques que sont l'adresse, l'absence de vertige et l'assurance. La première étape franchie, les aventuriers peuvent

TOP Via ferrata Schweifinen - Route A

s'arrêter pour pique-niquer. La cabane Beresina se tient à proximité.

- Endroits exposés au-dessus du Triftbach
- Edelweiss à hauteur d'yeux
- Approprié pour des familles avec des enfants dès 10 ans

Cabane Beresina

Elle rappelle l'époque des guerres napoléoniennes. En 1799, Napoléon occupait le Valais. Les communes étaient tenues d'envoyer chacune un homme s'enrôler dans l'armée pour servir en Russie. Vu que personne à Zermatt ne s'était engagé, il a fallu leur proposer une offre alléchante. Quiconque effectuait son service militaire recevait, après son retour de Russie, une étable ceinte d'une grasse prairie près de la Turuwang. A la suite de quoi un jeune homme s'est donc porté volontaire. Près de 1000 Suisses tombèrent lors de la bataille de la Bérézina. Le Zermattois ne rentra jamais au pays.

Conseil(s) de l'auteur

La cabane de la Beresina avec vue sur le village convient parfaitement à la première pause pour souffler.

Emporter de l'eau. Les parois rocheuses peuvent diffuser une grande chaleur.

Informations complémentaires et conseils au guichet d'informations, sur la place de la gare.

Consignes de sécurité

- Il convient de planifier minutieusement toute randonnée et de l'adapter à sa propre condition physique ainsi qu'à la météo et à la saison. En cas de risque d'orage, ne pas s'aventurer sur la via ferrata.
- Se munir d'un équipement complet et conforme aux normes.
- Bien évaluer ses capacités.
- Il est aussi possible de recourir à un guide de montagne pour les via ferrata.
- Maintenir une distance suffisante avec les autres utilisateurs.
- Descente en rappel uniquement avec l'aide d'un

guide de montagne.

Indication: Tenir compte de la météo. Un orage peut se révéler meurtrier sur une via ferrata dotée d'éléments métalliques.

Équipement conseillé

Nos recommandations:

- bonnes chaussures adéquates
- vêtements adéquats, selon la météo
- baudrier, casque et set d'escalade
- boisson et en-cas

Important! Recommandé: absence de vertige, pied sûr, expérience de la montagne

Itinéraire

Point de départ de l'activité

Zermatt (1'620 m)

Coordonnées:

Geogr. 46.023653, 7.748084

UTM 32T 403102 5097437

Point d'arrivée de l'activité

Zermatt (1'620 m)

Itinéraire

Accès: De la gare de Zermatt par la Bahnhofstrasse. Peu après l'Alpin Center, bifurquer à droite, en suivant le sentier de randonnée direction des pensions Edelweiss et Trift. Sortir du village et continuer tout droit face aux gorges Triftschlucht. Avant que le chemin ne rejoigne le pont enjambant le Triftbach, bifurquer à droite et suivre le chemin menant au départ de la via ferrata (env. 30 minutes).

Retour: A la descente, reprendre le chemin en direction de Zermatt. (env. 20 minutes)

La carte présente l'accès ainsi que le retour.

Y aller

En transports en commun

En train vers le village du Cervin: 3½ heures de l'aéroport de Zurich ou 4 heures de l'aéroport de Genève. Viège est la gare de correspondance pour le Matterhorn Gotthard Bahn. A partir de Viège, la voie ferrée menant à Zermatt longe de petits villages

TOP Via ferrata Schweifinen - Route A

idylliques de la vallée de Saint-Nicolas.

De plus, Zermatt est le point de départ/d'arrivée du célèbre trajet ferroviaire Glacier Express Panorama (St. Moritz / Davos – Zermatt).

Par la route

Zermatt est un village sans voitures. Les trajets en voiture sont uniquement possibles jusqu'à Täsch (5 km de Zermatt). La route Täsch - Zermatt est fermée à la circulation.

Pour poursuivre sa route vers Zermatt, il convient soit de prendre un taxi privé, soit de monter à bord des trains navette. Les trains circulent toutes les 20 minutes. Le voyage, qui dure 12 minutes, se termine sur la place de la gare de Zermatt.

Se garer

A Täsch, des parkings couverts ainsi que des places à ciel ouvert sont à disposition. Au Matterhorn Terminal, p.ex., ou auprès de fournisseurs privés.

Poursuite du voyage: cf. Accès.

Points intéressants (3)



Gare

1 Gare de Zermatt

3920 Zermatt

+41 27 927 74 74

bahnhof.zermatt@mgbahn.ch

<http://www.mgbahn.ch>

Source: Zermatt Tourismus



1 Ecole d'alpinisme

2 Zermatters - SKI / CLIMB / BOARD / BIKE

Bahnhofstrasse 58

3920 Zermatt

+ 41 27 966 24 66

info@zermatters.ch

<https://www.zermatters.ch>

Source: Zermatt Tourismus



"Conseil d'auteur"

Site historique

3 Beresina-Haus

Source: Zermatt Tourismus